

Атмосферные осадки — это вода, выпавшая на землю из облаков (дождь, снег, град) или непосредственно из воздуха (роса, иней, изморозь). Количество осадков измеряется в миллиметрах.

Атмосферные осадки на земной поверхности распределяются неравномерно. Одни территории страдают от избытка влаги, другие — от её недостатка. На среднее количество осадков влияет множество факторов: географическое положение местности, близость к океану, рельеф и т. п.

На диаграммах 1–4 показано количество осадков, выпавших за указанные периоды в четырёх городах: в Москве (Россия), в Бергене (Норвегия), в Ташкенте (Узбекистан) и в Бангкоке (Таиланд). Рассмотрите диаграммы и прочтите фрагмент сопровождающей статьи.

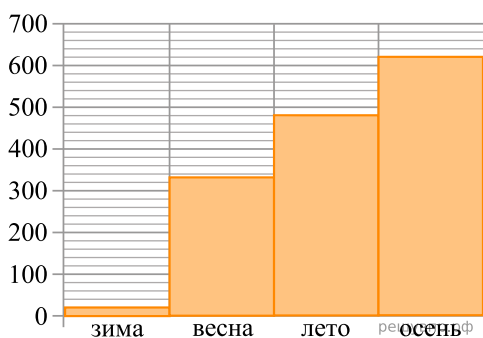


Диаграмма 1

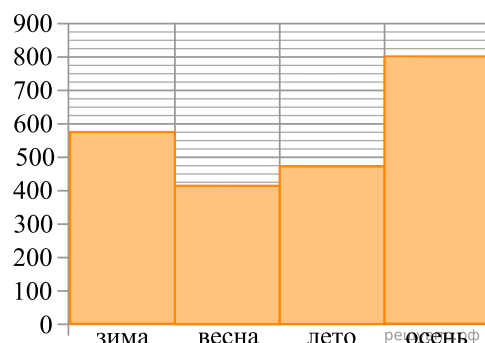


Диаграмма 2

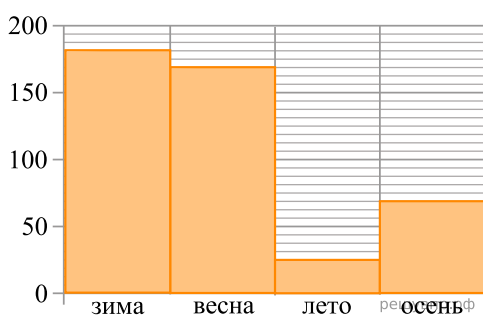


Диаграмма 3

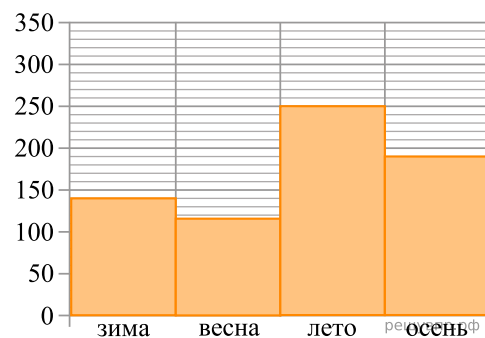


Диаграмма 4

Распределение осадков в первую очередь зависит от размещения поясов низкого и высокого давления. На экваторе и в умеренных широтах, где формируются области низкого давления, осадков много, а в тропиках и в полярных широтах — меньше. Например, в Бангкоке в условиях субэкваториального климата за год выпадает в среднем около 1500 мм осадков, а в Ташкенте с его умеренно континентальным климатом — намного меньше.

Количество осадков сильно зависит от близости океана: именно оттуда приходит основная доля водяных паров. Сильно влияют океанические течения: тёплые течения способствуют выпадению осадков на побережье. Например, в норвежском Бергене очень часты дожди и туманы. Причина тому — тёплое течение Гольфстрим, омывающее Европу с севера. Климат Бергена — умеренный морской, но с огромным количеством осадков, сравнимых с экваториальным поясом. А Москва, которая расположена приблизительно на той же широте, что и Берген, имеет типичное для умеренного пояса небольшое годовое количество осадков.

Распределение осадков по сезонам тоже зависит от местности. Например, в субэкваториальном поясе (поясе тропических муссонов) осадки распределяются неравномерно. В Бангкоке наблюдается характерная для субэкваториального пояса сезонная смена воздушных масс: лето влажное и жаркое, а зима жаркая, но очень сухая.

А в Ташкенте, расположенном в глубине материка вблизи гор, напротив, лето засушливое, а основная масса осадков выпадает зимой и весной.

Распределение осадков в Кабуле (Афганистан) по сезонам похоже на то, что наблюдается в Ташкенте. Хотя летом в Кабуле выпадает ещё меньше осадков, чем в Ташкенте — около 10 мм. Причина тому — высокогорный внутриконтинентальный климат, который подразумевает почти полное отсутствие осадков летом и осенью (в сумме около 30 мм). Самый дождливый сезон в Кабуле — весна. В это время года выпадает около 160 мм осадков, что на 44 мм больше, чем зимой.

- 1) На основании прочитанного определите, какому городу (Москва, Берген, Ташкент, Бангкок) соответствует диаграмма 4.
- 2) По описанию постройте диаграмму осадков по сезонам в Кабуле.

